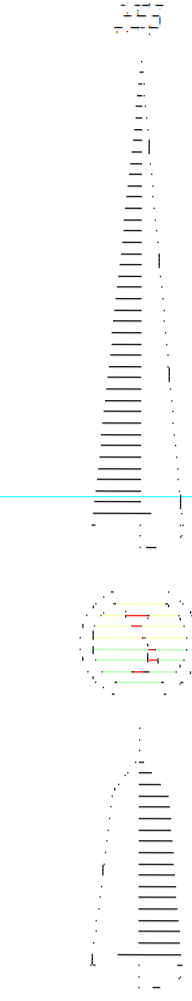
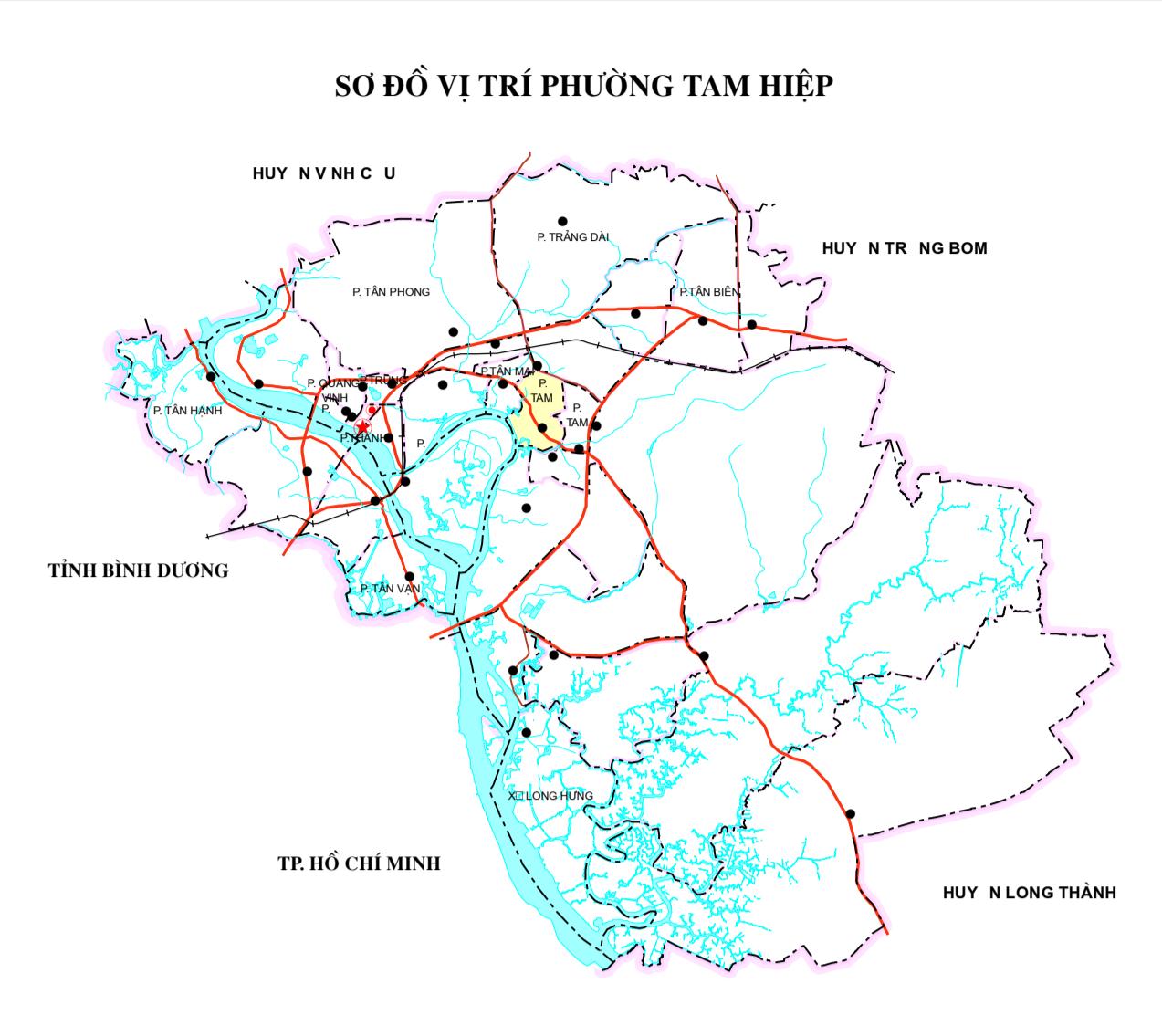
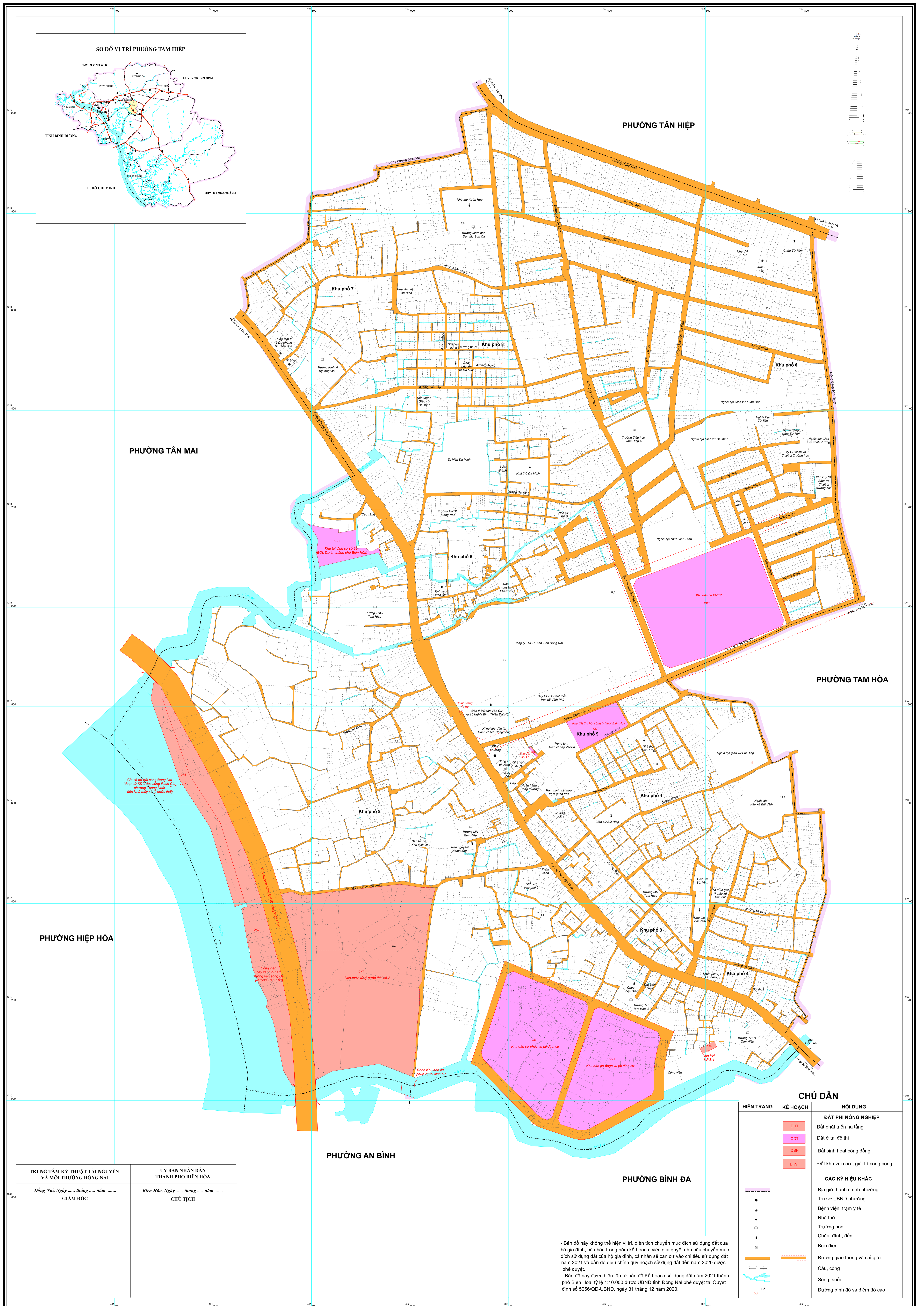


BẢN ĐỒ KẾ HOẠCH SỬ DỤNG ĐẤT NĂM 2021 THÀNH PHỐ BIÊN HÒA (BIÊN TẬP ĐỐI VỚI ĐỊA BÀN PHƯỜNG TAM HIỆP)



TRUNG TÂM KỸ THUẬT TÀI NGUYÊN VÀ MÔI TRƯỜNG ĐỒNG NAI Đồng Nai, Ngày tháng năm GIÁM ĐỐC	ỦY BAN NHÂN DÂN THÀNH PHỐ BIÊN HÒA Biên Hòa, Ngày tháng năm CHỦ TỊCH
--	--

HIỆN TRẠNG	KẾ HOẠCH	NỘI DUNG
		ĐẤT PHI NÔNG NGHIỆP
		Đất phát triển hạ tầng
		Đất ở tại đô thị
		Đất sinh hoạt cộng đồng
		Đất khu vui chơi, giải trí công cộng
CÁC KÝ HIỆU KHÁC		
		Địa giới hành chính phường
		Trụ sở UBND phường
		Bệnh viện, trạm y tế
		Nhà thờ
		Trường học
		Chùa, đình, đền
		Bưu điện
		Đường giao thông và chi giới
		Cầu, cống
		Sông, suối
		Đường bình độ và điểm độ cao

- Bản đồ này không thể hiện vị trí, diện tích chuyển mục đích sử dụng đất của hộ gia đình, cá nhân trong năm kế hoạch; việc giải quyết nhu cầu chuyển mục đích sử dụng đất của hộ gia đình, cá nhân sẽ căn cứ vào chỉ tiêu sử dụng đất năm 2021 và bản đồ điều chỉnh quy hoạch sử dụng đất đến năm 2020 được phê duyệt.
 - Bản đồ này được biên tập từ bản đồ Kế hoạch sử dụng đất năm 2021 thành phố Biên Hòa, tỷ lệ 1:10.000 được UBND tỉnh Đồng Nai phê duyệt tại Quyết định số 5056/QĐ-UBND, ngày 31 tháng 12 năm 2020.

TỶ LỆ 1 : 2 500

ĐƠN VỊ XÂY DỰNG
 Trung tâm Kỹ thuật Tài nguyên và Môi trường Đồng Nai

Bản đồ được thành lập bằng công nghệ bản đồ số, hệ VN-2000, kinh tuyến trục 107° 45', mũi chiếu 3°
NGUỒN TÀI LIỆU CHÍNH:
 - Bản đồ địa giới hành chính thực hiện theo dự án S13;
 - Bản đồ hiện trạng sử dụng đất năm 2019 phường Tam Hiệp;
 - Bản đồ Điều chỉnh Quy hoạch sử dụng đất đến năm 2020 thành phố Biên Hòa.